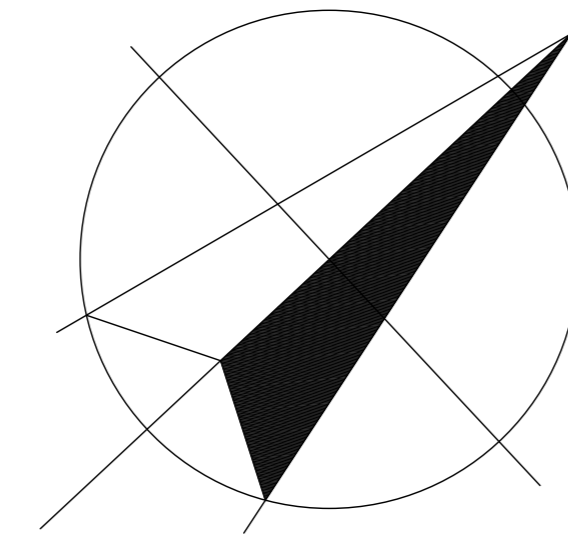


Freigelände 400

Flucht- und Rettungsplan



10 m

Kohlenstraße

Einfahrt -
Kontrolle

2

Schlachthofstraße

1

Feuerwehr

Einfahrt Tiefgarage

Ingobertushalle
200

200

Stadthalle
100

100

Wiesental-
schule

3

Kiosk

Einfahrt -
Kontrolle

Rathaus

Kuppelsaal

Rathaus

Rathaus

Biosphärenmarkt
500

Bühne
441

Einfahrt -
gesperrt

Busbahnhof

4

4

Verwaltungsamt / Kreissparkasse

Rickertstraße

3

Einfahrt -
gesperrt

Aussteller + Autozelt
300

300

1

Aussteller-
Parkplätze

Behinderten-
Parkplätze

1


Aussteller-
Parkplätze

Aussteller-
Parkplätze


Legende:



Sammelpunkte 1-4



Anfahrtspunkte 1-4



Standort

Post